

ぐるり富士山トレイル

Fuji San Perimeter Walking Circuit


サテライトコースⅣ

御殿場市エリア

Shopping And Fuji San Superb View Course

① 御殿場プレミアム・アウトレット

「御殿場プレミアム・アウトレット」は、富士山を望む約40万3100㎡の広大な敷地にファッション、宝飾品、スポーツ用品や生活雑貨など、驚愕ブランドをはじめとする国内外の著名ブランド約210店舗が揃う国内最大級のアウトレット専用のショッピングセンターです。館内は森の中の街をコンセプトにしており、北米の歴史ある街並みの雰囲気を堪能してお楽しみいただけます。



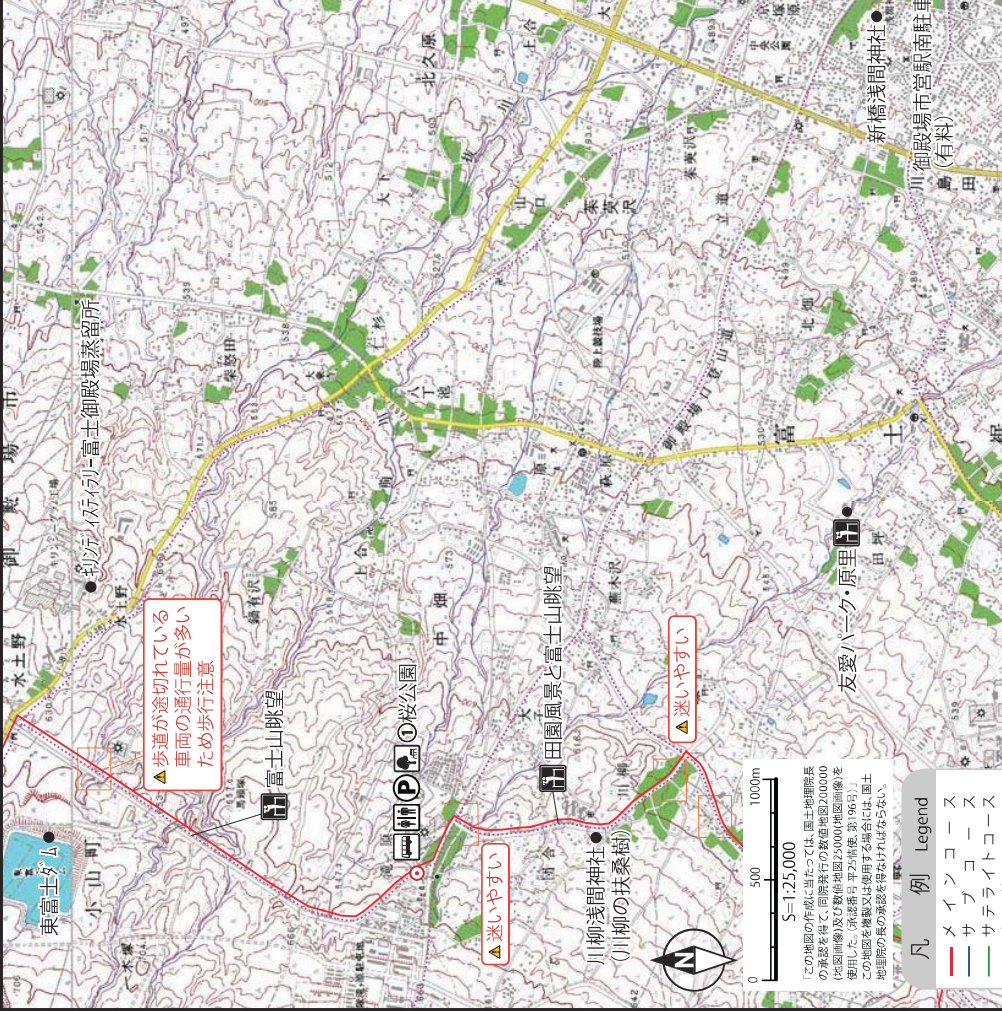
山北町、山北町、山北町

② 御殿場市温泉会館

「良質な源泉100%」が特徴の温泉「雪」土山が見える眺望風呂と風呂からの御殿場の夜景、夕陽と富士山のシルエットの美しさはどれも絶景です。源泉の湯は心身の疲れを癒し、程よいヒーターに好評で、観光の方も気軽に立ち寄っていただけます。



山北町、山北町



③ 東山湖フイッシング

御殿場市街の南側に位置する人遊湖、湖面に映み富士山の姿、美しい春のワカサギ、夏の新緑、秋の紅葉、冬はフイッシングが楽しめます。また、スポーツフイッシングのメッカとしても有名です。



乙女ハッピーコーポラ

④ 乙女駐車場

富士山ビューポイントとして多くの方に利用される市営の無料駐車場。乙女峠周辺のハイキングの起点としても便利。かつてお宿付していた乙女ハッピーコーポラにもある。皆さんも成就させたい願いの教壇だけ鐘を鳴らしてください。



乙女ハッピーコーポラ

⑤ 秩父宮記念公園

秩父宮殿下が昭和6年(1931)年、御誕生を記念して開園されました。地元の人も観光客も交流を深め、のどかな雰囲気で知られています。大きなバラや桜や四季の花が、やさしさを醸かして迎えてくれ、四季折々の景観が楽しめます。



乙女ハッピーコーポラ

歩道が途切れている
車道の通行量が多い
ため歩行注意

▲ 迷いやすい

▲ 迷いやすい

▲ 迷いやすい

▲ 迷いやすい

▲ 迷いやすい

▲ 迷いやすい

▲ 迷いやすい

▲ 迷いやすい

▲ 迷いやすい

▲ 迷いやすい

凡例 Legend	コース
メ	メインコース
サ	サテライトコース
ソ	その他のコース
ハ	ハイクコース
①	御殿場市街
②	乙女峠
③	東山湖
④	乙女峠
⑤	秩父宮記念公園
⑥	御殿場市街
⑦	御殿場市街
⑧	御殿場市街
⑨	御殿場市街
⑩	御殿場市街
⑪	御殿場市街
⑫	御殿場市街
⑬	御殿場市街
⑭	御殿場市街
⑮	御殿場市街
⑯	御殿場市街
⑰	御殿場市街
⑱	御殿場市街
⑲	御殿場市街
⑳	御殿場市街
㉑	御殿場市街
㉒	御殿場市街
㉓	御殿場市街
㉔	御殿場市街
㉕	御殿場市街
㉖	御殿場市街
㉗	御殿場市街
㉘	御殿場市街
㉙	御殿場市街
㉚	御殿場市街
㉛	御殿場市街
㉜	御殿場市街
㉝	御殿場市街
㉞	御殿場市街
㉟	御殿場市街
㊱	御殿場市街
㊲	御殿場市街
㊳	御殿場市街
㊴	御殿場市街
㊵	御殿場市街
㊶	御殿場市街
㊷	御殿場市街
㊸	御殿場市街
㊹	御殿場市街
㊺	御殿場市街
㊻	御殿場市街
㊼	御殿場市街
㊽	御殿場市街
㊾	御殿場市街
㊿	御殿場市街


サテライトコースⅣ
Satellite Course IV
御殿場市エリア
Odawara City Area
ショッピング富士山絶景コース
Shopping And Fuji-san Superb View Course

ぐるり富士山トレイル
(メインコース一覧)

- I 富士宮市エリア
富士山本宮浅間大社⇨白糸の滝
- II 富士宮市エリア
白糸の滝⇨猪之頭公園
- III 富士宮市エリア
猪之頭公園⇨剱石峠(県境)
- IV 小山市・御殿場市エリア
富士浅間神社⇨富士山樹空の森
- V 御殿場市・裾野市エリア
富士山樹空の森⇨十里木バーキングエリア
- VI 裾野市・富士市・富士宮市エリア
十里木バーキングエリア⇨村山浅間神社
- VII 富士宮市エリア
村山浅間神社⇨富士山本宮浅間大社

⑥平和公園

平和公園は箱根山中腹にある公園で、インドの故ネール首相の好意でよせられたジャカラの分骨を収めた仏舎利塔がシンボル。御殿場を一望できる景色は絶景で、市民や観光客の憩いの場になっている。

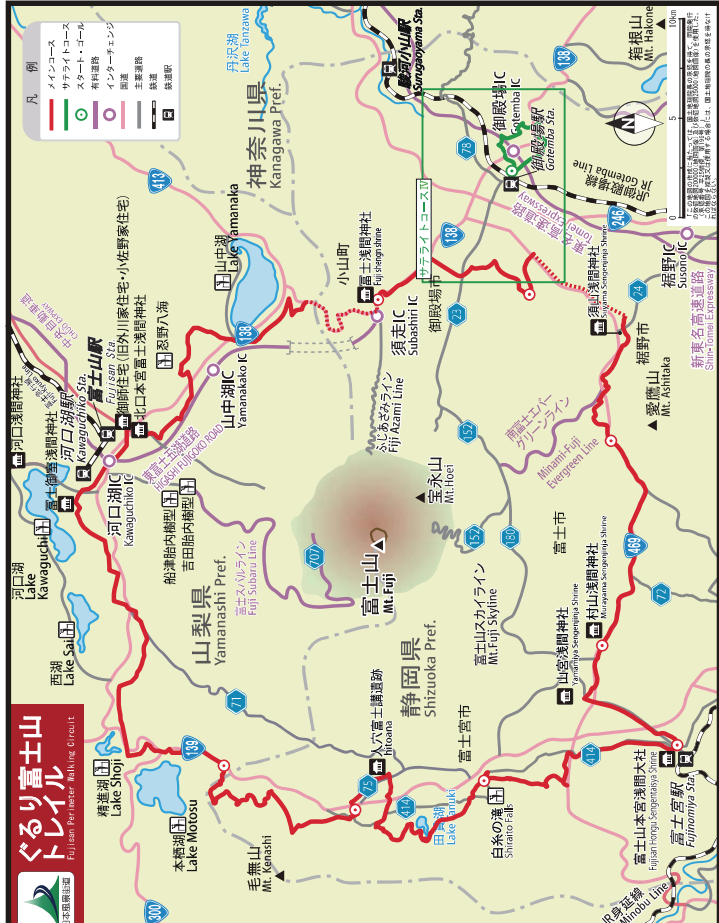


⑦乙女森林公園第1キャンプ場

富士山を臨む抜群のロケーションが楽しめる御殿場のキャンプ場。近くには天然温泉のごてんば市温泉会館があります。森の中で雰囲気を楽しめる第1キャンプ場と富士山と御殿場市内を一望できる第2キャンプ場があり、絶景を楽しみながらキャンプが楽しめます。



ぐるり富士山トレイル
Fujisan Perimeter Hiking Circuit



⑧御殿場市観光協会(駅前観光案内所)

JR御殿場駅前にある観光案内所です。富士登山の案内、アクセスマップ、宿泊施設などを手帳に知る事が出来ます。また、ガイドマップやレジャーマップなどのパンフレットも手に入れることができ、観光の情報収集にお勧めです。
お気軽にお立ち寄り下さい。



[ぐるり富士山トレイル]の楽しみ方

- あいさつをしましょう。トレイルコースを笑顔で楽しみましょう。
- 日々、天候や交通量等により、コースの状況は変わります。危険を感じた場合などはトレッキングを中止するなど、自己判断、自己責任で行動しましょう。
- 事前に、コース及び持ち物を充分検討し、余裕のある計画を組立ましょう。
- 届け出が必要な登山コースを歩く場合は、登山届を警察署や登山ポストに提出しましょう。
- 適宜、地図を参考にし、現在地を確認しながら歩きましょう。
- 交通ルールを守りましょう。
 - ・ 信号を守りましょう。
 - ・ 横断歩道を渡りましょう。(横断は必ず左右の安全を確認してから)
 - ・ 歩道が設置された区間は、歩道を必ず歩きましょう。
 - ・ 歩道の無い車道を歩く区間では、一列で歩くなど十分に注意しましょう。
- 地域の方々の生活の場や構成資産の敷地内を通ります。地域のルールを守り、地域の方々への思いやりを持ちながら楽しみましょう。
- 牧草地や農地は地域の営みの場です。茶園、牧草地やススキ野の草原などには、無断で入らないようにしましょう。
- 花木や農作物などを採らないようにしましょう。
- コミは必ず持ち帰りましょう。
- 山間部では蛇や蜂などに注意する他、熊除け鈴も携帯しましょう。

持ち物チェックリスト

- 歩きやすい靴
 - 地図、コンパス
 - 携帯電話
 - 時計
 - ヘッドランプ
 - 雨具
 - 防寒具
 - 帽子
 - タオル
 - 飲料水、行動食等
 - (山間部ルートの場合)
- (ルレ)についてはトレッキングシューズが必要)

お問い合わせ先 (平日: 00~17:00)

- 静岡県 静岡県観光振興局 観光政策課 054-221-2541
- 静岡県 産業交通部 商工観光課 053-62-4622
- 山梨県 山梨県観光部 観光振興課 055-223-1557

ぐるり富士山トレイルご利用の皆様へ

- トレッキング中の負傷や第三者への損害等については、各自の責任の下に旅行をお楽しみください。
- 夜間のトレッキングは、非常に危険ですのでご注意ください。
- 地図上のコースタイムは休憩を含まない参考コースタイムです。コースの状況、各人の体力により大きく差が生じますので、目安程度にご活用いただき、余裕を持って計画してください。